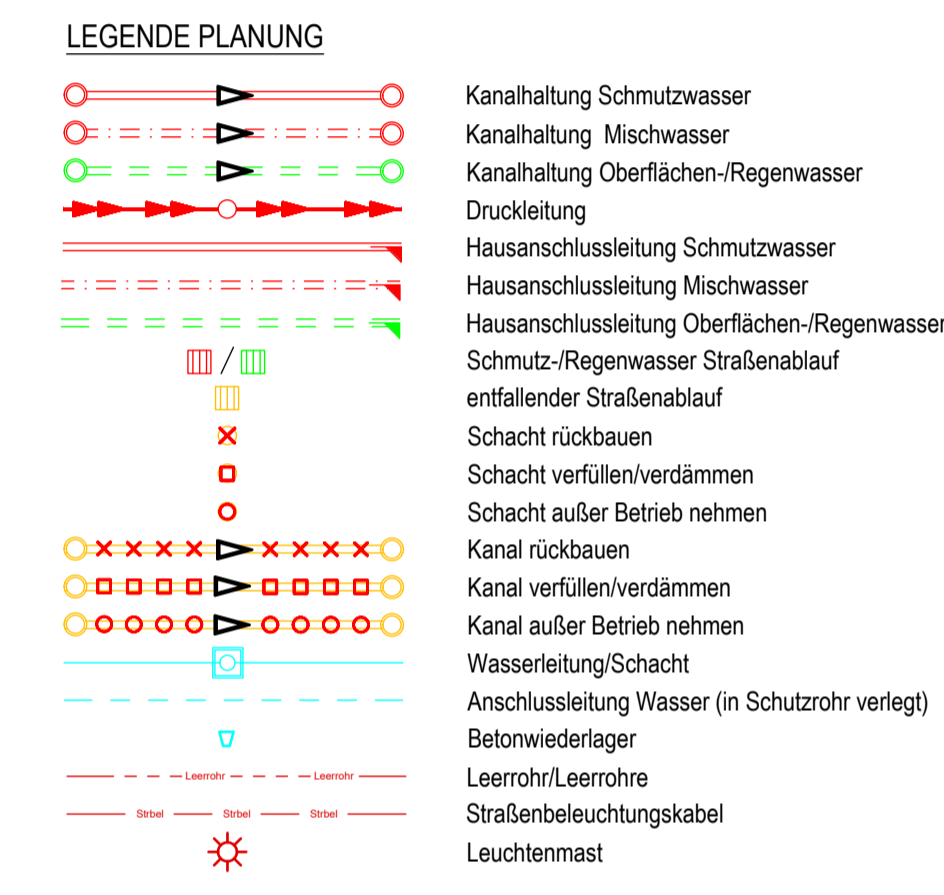
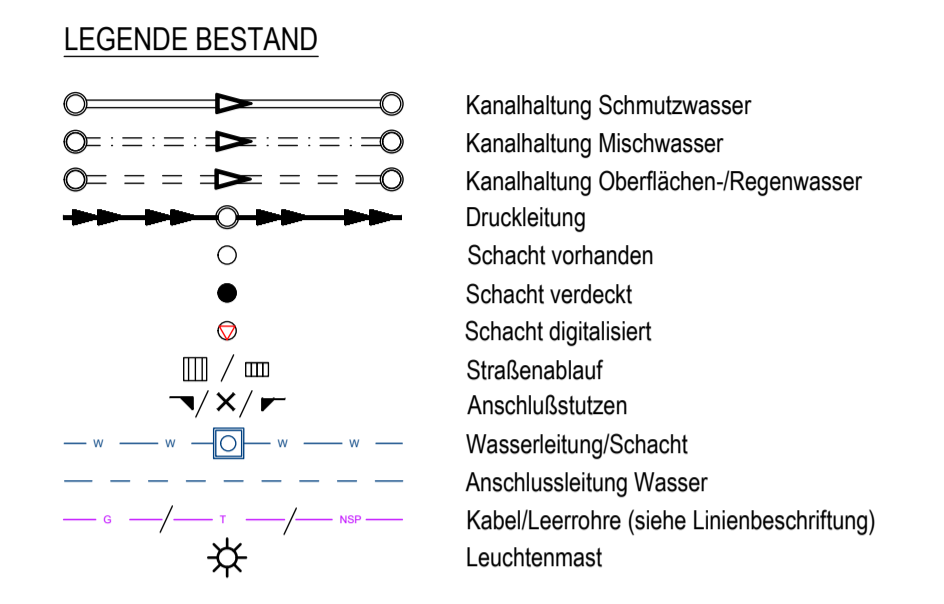
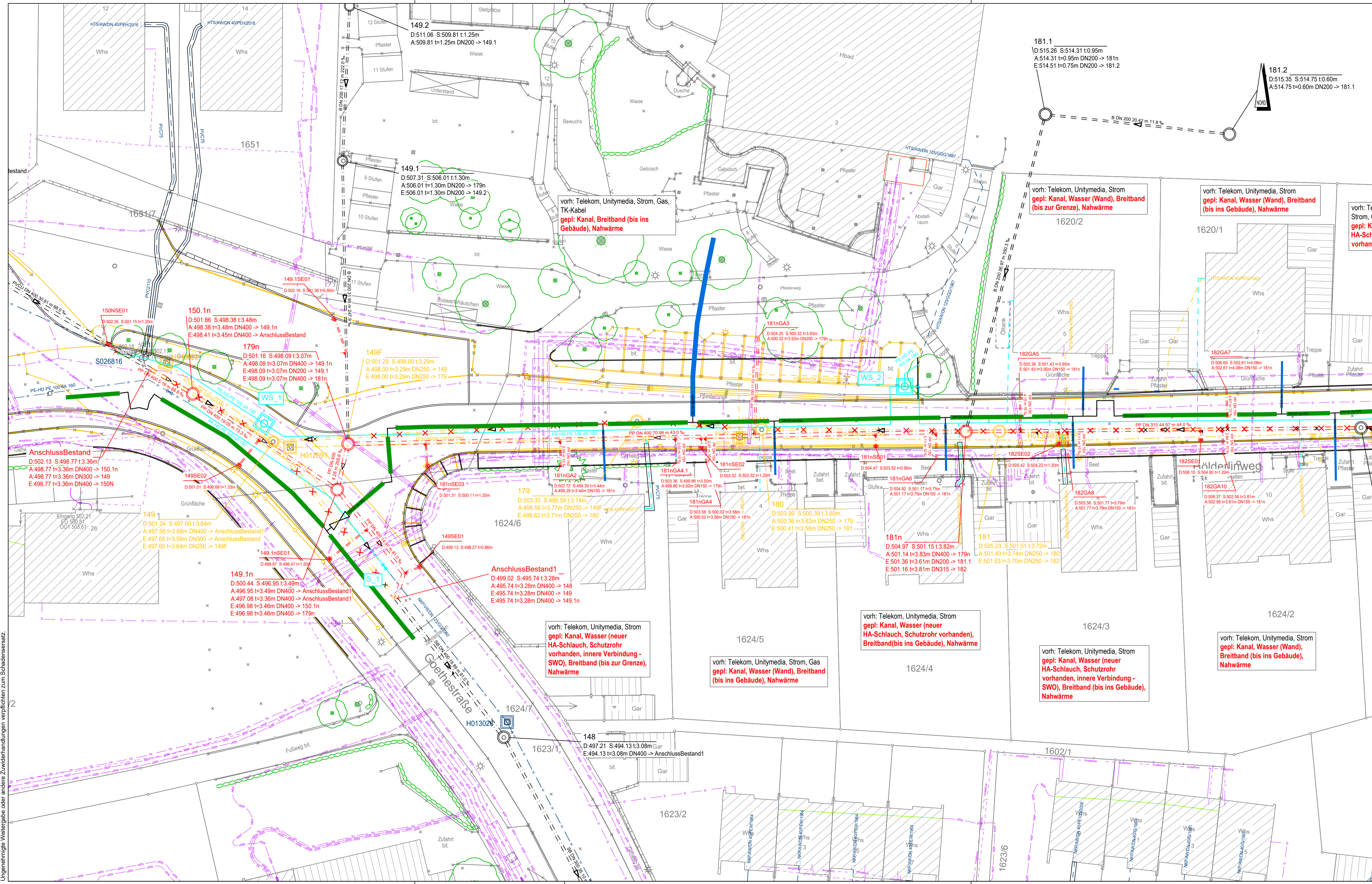


Blattgröße: 0,650 m x 0,420 m = 0,357 m<sup>2</sup>


Diese Zeichnung ist geistiges Eigentum der a2Plan Ingenieure GmbH und damit urheberrechtlich geschützt. Ungenauigkeiten, Weisungen oder andere Zuverlässigkeitsangaben verpflichten zum Schadensersatz.



A	22.02.2021	Durchmesser WL Hauptleitung auf dA180 geändert, Kanal HA Tiersteinschule ergänzt
Index	Datum	Änderung

**a2Plan Ingenieure GmbH**  
 Dr.-Rudolf-Schieber-Str. 2  
 73463 Westhausen  
 Telefon +49 73 63 / 95 494-0  
 Telefax +49 73 63 / 95 494-24  
 info@a2plan.de  
 www.a2plan.de

**Stadt Oberkochen**  
 Eugen-Bolz-Platz 1  
 73447 Oberkochen



Bundesland	Baden-Württemberg	Koordinaten-Referenzsystem	GK3
Kreis	Ostalbkreis	Höhensystem	DHHN2016
Stadt	Oberkochen	Projektnummer	OK18049
Gemarkung	Oberkochen	Plannummer	A-KP-01/A
Phase	Ausführungsplanung		

**Sanierung "Hölderlinweg"**

Kanal- und Wasserleitungsbau  
 Lageplan 1

Anlage 1.1

Stand	22.02.2021
geprüft	22.02.2021
	1:250

a2Plan