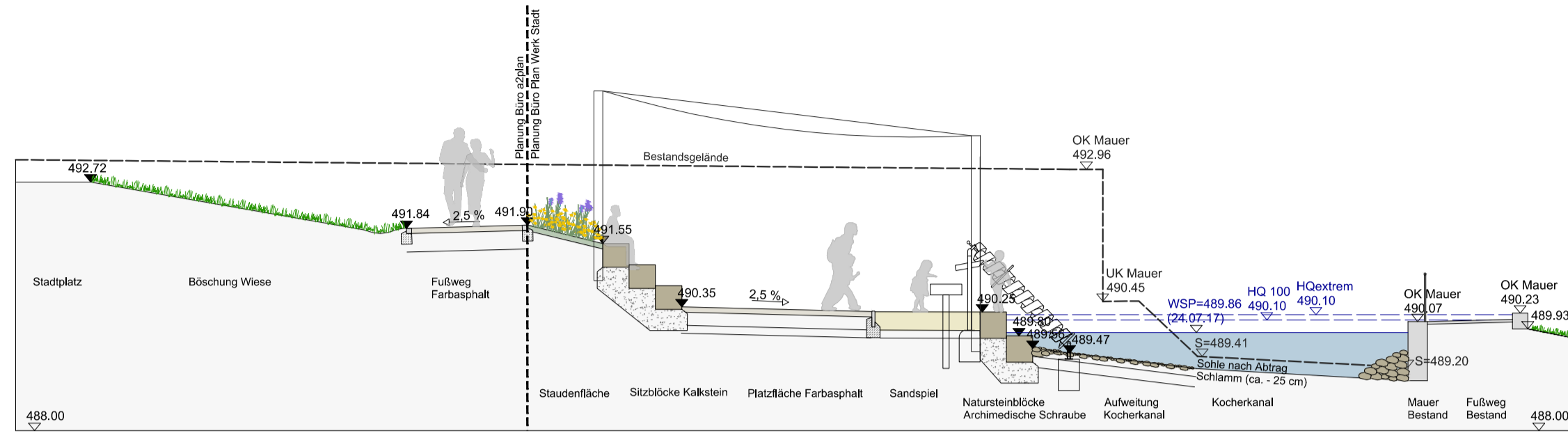
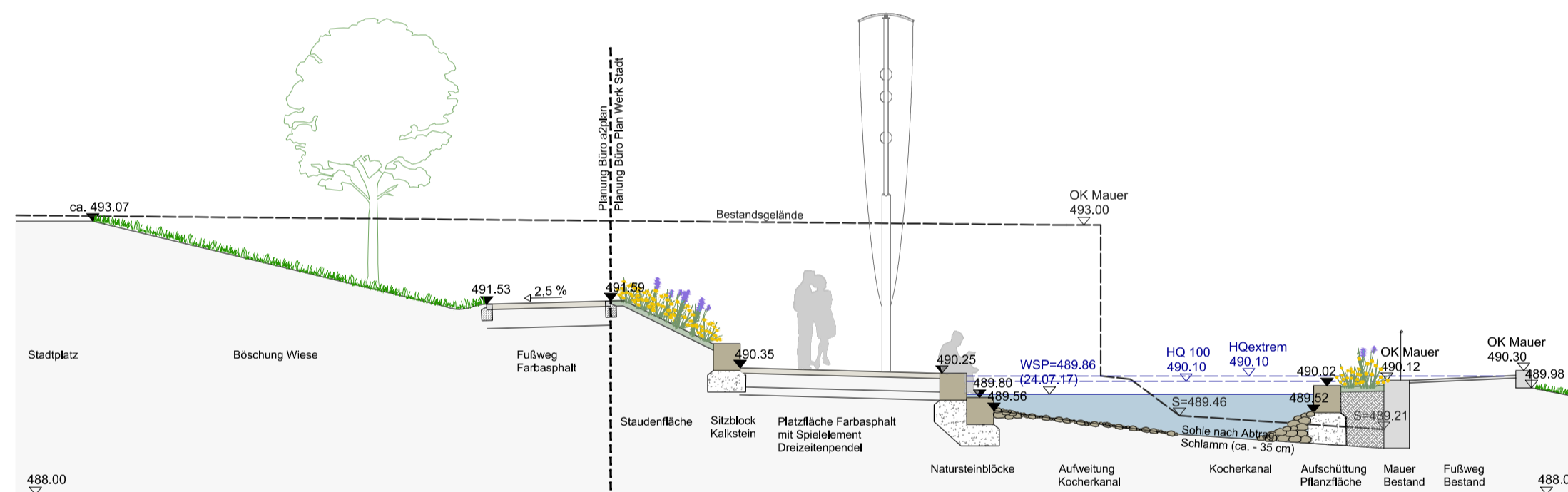


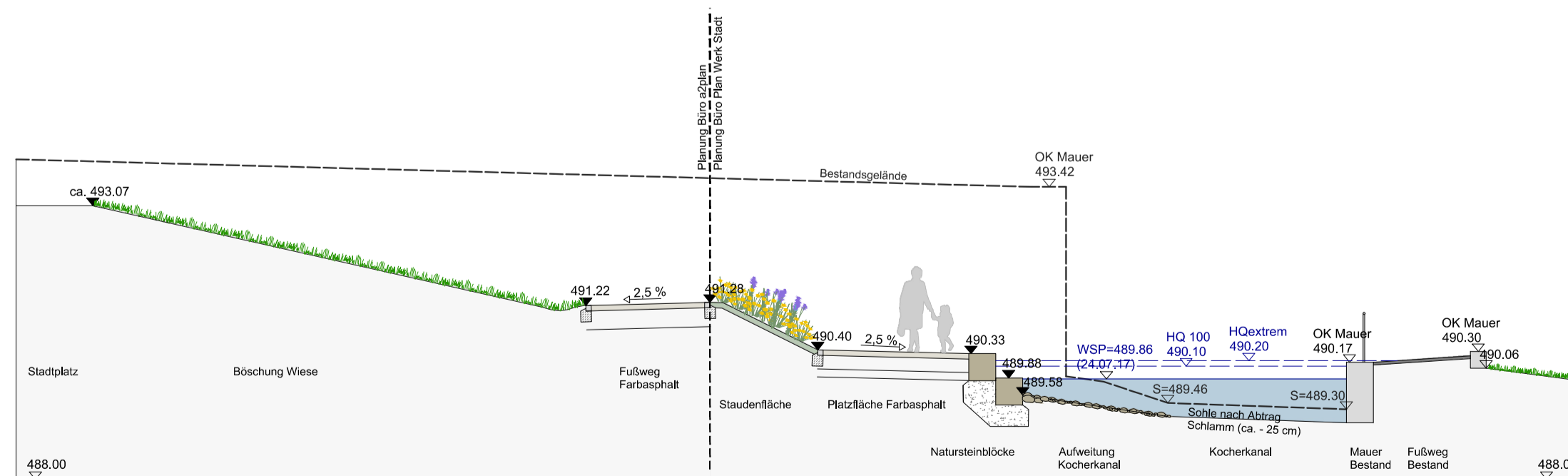
Schnitt AA'
M 1:100



Schnitt BB'
M 1:100



Schnitt CC'
M 1:100



Antrag auf wasserrechtliche Erlaubnis

Projekt "Neue Mitte" Oberkochen Umgestaltung am Kocherkanal



Geändert	d		
Geändert	c		
Geändert	b		
Geändert	a		

DIPL.-ING (FH) ANDREAS WALTER
LANDSCHAFTSARCHITEKTUR BDLA
Deutschordenstr. 38, 73463 Westhausen
Tel./Fax: 07363-919794



Projekt:
Antrag auf wasserrechtliche Erlaubnis
Projekt "Neue Mitte" Oberkochen
Umgestaltung am Kocherkanal

Plan-Nr.:

3

Plan:
Geländeschnitte

Auftraggeber:
Stadt Oberkochen
Eugen-Bolz-Platz 1
73447 Oberkochen

Maßstab: 1:100
Bearbeitet: E.R.
Gezeichnet: E.R.
Geprüft: A.W.
Gesehen:
Westhausen, 24.10.2018

Dateiname: X:\Projekte\Oberkochen\Neue Mitte\LPH 5-7\Pläne\181018_WP_Neue_Mitte.dwg

Plotdatum: 24.10.2018 Layout: 3_Geländeschnitte